

# SENDERISMO BAZA

PROGRAMA MUNICIPAL 2023 / 2024

**PROGRAMA MUNICIPAL  
DE SENDERISMO**

EXCMO. AYTO. DE BAZA



AYUNTAMIENTO  
DE BAZA

**CONCEJALÍA DE  
DEPORTE**

PLAN DEPORTIVO  
MUNICIPAL



Desde la concejalía de Deportes del Ayuntamiento de Baza, en estrecha colaboración con el guía de montaña Manuel Mateos, hemos diseñado meticulosamente el Programa Municipal de senderismo que te presentamos. Lo hemos hecho para adaptarnos lo mejor posible a los diversos niveles de condición física, porque queremos alentaros y animaros a participar en esta actividad revitalizante cargada de salud y bienestar. Ya sea para un apasionado excursionista en busca de nuevos retos o para alguien que simplemente busca iniciar un estilo de vida más saludable, queremos que nuestro Programa Municipal de Senderismo sea una oportunidad para abrazar las bondades de la naturaleza y la convivencia.

Tanto mis compañeros en las distintas concejalías, como yo, estamos a vuestra entera disposición y a la escucha de cualquier impresión. Caminemos juntos en esta propuesta deportiva que os ofrecemos y ojalá que esta aventura tan interesante nos reconecte con la sabiduría y la tranquilidad que nos brinda la naturaleza.

Deseo que el Programa Municipal de Senderismo nos sirva además como un recordatorio del inmenso valor de invertir en nuestra salud física y mental. Gracias por vuestro apoyo y por vuestra presencia en esta actividad. Exploremos los senderos, conquistemos las cimas y renovemos nuestro compromiso con una comunidad más saludable y vibrante. En el camino nos vemos...

JOSE ANTONIO VALDIVIESO  
CONCEJALÍA DE DEPORTES

# Timing de Salidas

**26 NOV**

EL CASTAÑO MILENARIO

**14 ENE**

CAMINO DE LA SILVERIA

**11 FEB**

SIERRA ELVIRA

**10 MAR**

SENDA DE LOS ENAMORADOS

**21 ABR**

ARENALES DE TÍSCAR

**05 MAY**

LA FALCATA DE ORO






# EL CASTAÑO


NOVIEMBRE 2023  
DOMINGO 26  
LAROLES

# MILENARIO

## *a por castañas*

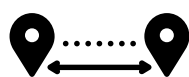


Este sendero nos llevará por la Vereda de Cherín a las faldas de Sierra Nevada, disfrutando de las vistas y de los castaños que existen a lo largo del sendero. Pasaremos por la cantera de piedra ornamental y disfrutaremos de la ribera y cañón del río Laroles, para llegar al Castaño Milenario. Uno de los castaños más emblemáticos de todo el Parque Nacional de Sierra Nevada.



Desde aquí se continúa por la acequia real de Mairena, arropada de castaños creando un lugar único. Luego coincidiremos parcialmente con el sendero europeo "Senda de las Sierras Mediterráneas" E4 GR 7 y ya en pleno descenso nos dirigiremos de nuevo a la población de Laroles.

### LA RUTA EN NÚMEROS



10 Km.



450 m+



5 h.



circular



D. Media



# CAMINO

ENERO 2024  
DOMINGO 14  
PURCHENA

# DE LA SILVERIA

## bosque y mármol



Volvemos a la Sierra de los Filabres, desde donde podremos disfrutar de buenas vistas sobre el Valle del Almanzora, así como de los parajes del Alhamí, la Silveria y la Solana.

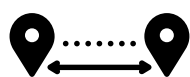
Desde Purchena, ciudad reconocida por su pasado histórico y por albergar los Juegos Moriscos de Aben Humeya, partiremos hacia la sierra con una diversidad geológica increíble.

Atravesaremos una cantera de mármol que dejará sin duda algunas de las fotos más espectaculares de la jornada.

De las huertas y campos de olivos ascenderemos hasta los pinares de repoblación que conforma los alrededores del Área Recreativa de la Silveria, Punto ideal para parar a disfrutar del pic nic



### LA RUTA EN NÚMEROS



18 Km.



650 m+



6 h.



circular



D. Media



# SIERRA

FEBRERO 2024  
DOMINGO 11  
ATARFE

# ELVIRA

## Granada a los pies

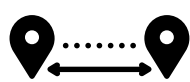


La Sierra Elvira es una cadena montañosa en la provincia de Granada, con una extensión de aproximadamente 18 km<sup>2</sup>. Forma parte de la cordillera Bética y alberga una variada fauna, incluyendo mamíferos como zorros, tejones, ardillas y jabalíes, así como aves, cernícalos, abejarucos y perdices entre otras especies. También es conocida por su población de mariposas.

Nuestro recorrido nos llevara a bordear los cerros del Tajo y la Atalaya, cercanos a Albolote y ascenderemos el Pico Elvira de 1099 metros de altitud, también llamado Morrón de Enmedio. Tras esta ruta circular nos dejaremos caer hacia Atarfe donde acabaremos esta singular ruta por una de las zonas de máximo interés geológico de la provincia.



### LA RUTA EN NÚMEROS



16 Km.



650 m+



5 h. 45'



circular



D. Media



# SENDA DE

MARZO 2024  
DOMINGO 10  
LORCA

# LOS ENAMORADOS

*cogidos de la mano ?*

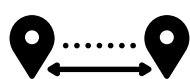


Disfrutaremos en esta ruta de uno de los parajes más emblemáticos de la ciudad de Lorca. Una fortaleza símbolo de poder y lucha entre el reino Nazarí de Granada y la Corona de Castilla. Situada a los pies de Peña Rubia, con su preciosa silueta que todo lo domina, un mirador natural de gran interés paisajístico, que queda arropada por el bucólico rincón del Cejo de los Enamorados.

Un sendero circular que desde la población de Lorca, nos llevará a conocer su majestuoso Castillo, su encantador casco antiguo, donde la arquitectura medieval se encuentra en cada esquina. y donde aprovecharemos para probar la deliciosa gastronomía murciana. Una ruta que ofrece una experiencia única, donde el pasado y el presente se entrelazan en un entorno encantador.



## LA RUTA EN NÚMEROS



13 Km.



600 m+



5 h. 45'



circular



D. Media



# ARENALES

ABRIL 2024  
DOMINGO 21  
TÍSCAR

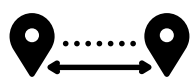
# DE TÍSCAR

## Agua y roca

Este sendero nos llevará a la famosa Cueva del Agua, conocida también como Cueva de la Virgen o de las Maravillas. Este impresionante cañón, creado por las aguas del arroyo de Tíscar, es uno de los primeros monumentos naturales de España debido a su belleza, que incluye saltos, fuentes y cascadas de agua.

Conoceremos el Santuario y el Castillo de Peña Negra, un sitio histórico que data del año 876 y que ha sido testigo de batallas en plena reconquista de Granada. Castillo que a pesar de su estado ruinoso, ofrece vistas espectaculares. La Vereda del Vadillo, que nos lleva a La Pedriza, también nos regalará vistas panorámicas impresionantes.

### LA RUTA EN NÚMEROS



13 Km.



600 m+



5 h. 30'



circular



D. Media







# FALCATA

MAYO 2024  
DOMINGO 05  
BAZA

# DE ORO



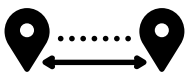
*En nuestro pueblo*

El programa de senderismo lo finalizaremos en casa, donde disfrutaremos de una gran ruta que nos llevará desde la Vega a la Atalaya siguiendo los caminos íberos. En esta ocasión seguiremos el sendero de la Falcata de Oro. Una espada de filo curvado originaria de la Iberia prerromana y uno de los mayores secretos de esta ruta.

La última parte de nuestra ruta nos llevará a Baza, en el corazón del Altiplano, siguiendo las huellas del Cascamorras. Un sendero panorámico de grandes vistas que nos adentrará en el centro bastetano donde hoy disfrutaremos de su gastronomía, en un final especial que tenemos preparado. a modo de clausura de este programa municipal de senderismo.



### LA RUTA EN NÚMEROS



14 Km.



500 m+



5 h.



circular



D. Media

# Programa Municipal Senderismo

Excmo. Ayto.  
de Baza



## Inscripción

La Inscripción se realizará a través de la web del coordinador, [www.manuelmateos.es](http://www.manuelmateos.es). Las inscripciones serán libres durante todo el programa. El precio será de 12 € por persona. Este precio incluye, Transporte, seguros de R.C. y Accidentes, Guía de montaña titulado. Para más información tiene a su disposición este email [info@manuelmateos.es](mailto:info@manuelmateos.es) y este teléfono 667 25 19 77



## Bono Senderista

¿No te quieres perder ninguna ruta? Puedes sacarte el bono Senderista 23/24 por un precio de 60 €. + info en la web.



## Condición Física

La condición física de los participantes debe ser la apropiada a las distancias y dificultades de los recorridos a realizar.

Se trata de una actividad deportiva en montaña. Lea atentamente la información técnica de cada salida



## + info

El número máximo de inscritos para cada salida será de 50.

Antes de cada salida, los inscritos recibirán un documento con toda la información detallada acerca de la ruta y de las condiciones de la misma.

# + que senderismo

## Promueve



AYUNTAMIENTO  
DE BAZA

## Organiza

Compañía de Guías del Altiplano

AT/GR00136

María de Luna SN



667 25 19 77



[www.manuelmateos.es](http://www.manuelmateos.es)



[info@manuelmateos.es](mailto:info@manuelmateos.es)

