




23 – 31  
Mayo



# X SEMANA DE LOS GEOPARQUES EUROPEOS 2026



@GeoparquedeGranada



@GranadaGeopark



@geoparquedegrana

#EGNWeek2026



@GeoparquesEsp



@geoparques\_esp

www.geoparques.es

**GEOPARQUES**  
ESPAÑA



GLOBAL  
GEOPARKS  
NETWORK

EGN  
EUROPEAN  
GEOPARKS  
NETWORK



Soy **ecoturista**

geoparquedegrana.com

# X SEMANA DE LOS GEOPARQUES EUROPEOS 2026

## X Edición 23 al 31 de mayo de 2026

El Geoparque de Granada celebra la X Edición de la Semana de los Geoparques Europeos, una iniciativa que nos une, un año más, al conjunto de Geoparques Mundiales de la UNESCO en Europa en torno a un objetivo común: acercar a la ciudadanía el valor de unos territorios donde la geodiversidad, la cultura, la memoria, la ciencia y el desarrollo sostenible forman parte de una misma identidad compartida.

Esta décima edición llega, además, en un momento especialmente significativo para el Geoparque de Granada. Ha transcurrido ya un año desde la firma e implantación de la Carta del Paisaje, un instrumento pionero de gobernanza y participación que refuerza el compromiso del territorio con la conservación, la calidad paisajística y el desarrollo equilibrado. También la nueva Oficina Técnica cumple su primer año de trabajo, consolidando una estructura estable al servicio de los municipios, las empresas, las entidades y la población del Geoparque.

En este último año, además, se ha dado un nuevo paso en la apuesta por el ecoturismo como una oportunidad real de desarrollo. La certificación de una nueva tanda de 12 empresas colaboradoras eleva ya a 52 el número total de entidades acreditadas por el Club de Ecoturismo en España, reforzando una red de profesionales comprometidos con experiencias turísticas de calidad, vinculadas al territorio, a la conservación y a la autenticidad de nuestros pueblos.

Con ese espíritu, se ha preparado un programa con más de veinte actividades repartidas por todo el territorio: rutas interpretadas, visitas guiadas, talleres, encuentros, propuestas divulgativas, convivencias escolares y experiencias pensadas para públicos diversos. Una invitación a descubrir, conocer y sentir el Geoparque desde dentro, caminando sus paisajes, escuchando sus historias y reconociendo el valor de quienes lo habitan.

Os invitamos a participar en esta décima Semana de los Geoparques Europeos y a seguir construyendo, entre todos, un Geoparque vivo, innovador y profundamente ligado a su paisaje; un proyecto compartido que mira al futuro desde la singularidad, la ciencia, la cultura y el compromiso de toda la provincia de Granada.

#EGNWeek2026  
geoparques.es



## Jornada Gastronómica en Huéscar

### Migas Romería de Las Santas

Paseo del Santo Cristo. Huéscar

A partir de las 12:00h

Actividad gratuita

**Sábado  
23 de mayo**

Actividad  
gratuita

## Ruta Guiada Interpretada

### Estación Paleontológica Valle del Río Fardes. Fonelas

Actividad gratuita

En caso de cancelación por razones meteorológicas,  
se avisará previamente.

11:00h a 13:00h

Máximo 50 personas

Inscripción: [epvrf@igme.es](mailto:epvrf@igme.es)

[CLIC AQUÍ](#)

**Sábado  
23 de mayo**

Actividad  
gratuita

**Experiencia de Interpretación  
del Cielo Nocturno  
y Observación Astronómica  
Ferreira**

**Sábado  
23 de mayo**

**21:45h a 23:30h**

Actividad gratuita

Actividad  
gratuita




**Inscripción:**

Envía un correo a [info@azimuthspain.com](mailto:info@azimuthspain.com) [CLIC AQUÍ](#)  
En el asunto debes escribir: **Solicitud plazas actividad Mirador Ferreira**  
**16 plazas.** Máximo dos plazas por solicitante.  
No olvides proporcionar la siguiente información:  
**Nombre completo del solicitante**  
**Correo electrónico y teléfono móvil de contacto.**  
NOTA: Las plazas se asignan por orden cronológico hasta completar el aforo.  
Se enviará un correo de confirmación de reserva a quienes hayan obtenido plaza/s.

**Punto de encuentro: Mirador de Ferreira**  
Donde la carretera GR-5200 dirección Ferreira se separa de la A-327 Puerto de la Ragua.

Google Maps: <https://maps.app.goo.gl/kyWPGyMnv4JRxv9P8>  
[CLIC AQUÍ](#)





**GEOPARQUE  
GRANADA**

X SEMANA DE LOS  
**GEOPARQUES**  
EUROPEOS 2026

[geoparquedegranada.com](http://geoparquedegranada.com)

**Sábado, 23 de mayo**

# VI FERIA DE LA HUERTA

**23 DE MAYO EN SENPA  
CÚLLAR**

**10:30 - APERTURA MERCADO DE TERRENO:  
PAN Y REPOSTERÍA, ARTESANÍA, QUESOS**

**11:00H - INTERCAMBIO DE SEMILLAS**

- 40 PLANTAS - 2€
- 70 PLANTAS - 3€
- 

**12:30- REPARTO DE PLANTAS**



**ORGANIZA:**



**COLABORA:**





X SEMANA DE LOS  
**GEOPARQUES**  
EUROPEOS 2026

[geoparquedegrana.com](http://geoparquedegrana.com)

**Domingo**  
**24 de mayo**

24 de MAYO 2026

GEOPARQUE GRANADA

**HALF TRIATLÓN GEOPARQUE**  
*Desafía tus límites*  
**II EDICIÓN HUÉSCAR**

NATACIÓN: PANTANO SAN CLEMENTE  
BICI: PUERTO DE LA LOSA

Circuito Provincial de Triatlón  
Diputación de Granada 2026

SEDES ROTATIVAS

PANTANO DE SAN CLEMENTE    PANTANO DEL NECRATÍN    PANTANO FRANCISCO ABELLÁN

1.9KM NADO · 75 KM BICI · 21 KM CARRERA

**Salida a las 8:00h**

Embalse de San Clemente

Meta: Plaza Santa Adela, Huéscar

**Participantes:** Máximo 400 participantes

**Inscripción:**

<https://triatlonandalucia.org/competiciones/ii-desafio-geoparque-de-granada/>

**GEOPARQUES**  
ESPAÑA



EGN  
EUROPEAN  
GEOPARKS  
NETWORK

**Soy ecoturista**

## Visita guiada a la finca Los Morales y banco de semillas tradicionales

### Huésкар

Conducida por José Miguel Romero  
Incluye visita al banco de semillas, cultivos de la finca  
y reparto de plántones de variedades locales

Actividad gratuita

Aforo máximo: 25 personas

Inscripción:

[semillastradicionalesgeoparque@gmail.com](mailto:semillastradicionalesgeoparque@gmail.com) Clic aquí

Whatsapp: 637559353

Punto de encuentro en Huésкар:

Centro de Interpretación del Cordero Segureño (CICOS)

10:00h a 13:00h

**Domingo  
24 de mayo**

Actividad  
gratuita

## Feria Agroalimentaria Pedro Martínez

A partir de las 10:00h  
Actividad gratuita

Punto de encuentro:

Polideportivo municipal, Pedro Martínez

Actividad  
gratuita

**Domingo  
24 de mayo**

**Lunes**  
**25 de mayo**  
Caniles

Charla divulgativa

**"Detectives del tiempo:  
El tesoro de Caniles  
que los romanos ya conocían"**

Imparte: Dr. Luis Miguel Yeste  
Dpto. de Estratigrafía y Paleontología UGR  
Miembro del Comité Científico del Geoparque de Granada

Actividad dirigida al alumnado  
del CEIP Juan XXIII de Caniles  
de 11 y 12 años

Actividad  
educativa

**Visita Guiada**  
**La Alcazaba de Guadix**  
Construida en el siglo X, de época califal

**Martes**  
**26 de mayo**

11:30h-12:30h

Aforo: 25 personas

Inscripción obligatoria:

Oficina Turismo Guadix: 958 66 28 04

Actividad gratuita

Actividad  
gratuita

**Martes**  
**26 de mayo**

**Visita Guiada**  
**Cueva Museo**  
**Centro de Interpretación**  
**Cuevas de Guadix**  
**10:00h-11:00h**

**Actividad**  
**gratuita**

Aforo: 25 personas  
Inscripción obligatoria:  
Oficina Turismo Guadix: 958 66 28 04  
Actividad gratuita

**Martes**  
**26 de mayo**

Actividad escolar

**Geoconecta**  
**"La tierra que nos une"**  
**Convivencia de colegios**  
**del Geoparque**

**Convivencia**  
**escolar**

Participan CPR Los Montes (Alamedilla y Pedro Martínez) y CEIP Francisco de Velasco (Baza) Ruta teatralizada en la acequia del Toril; multiaventura con rocódromo, tiro con arco, piscina, talleres de paleontología, educación medioambiental y cambio climático, entre otras.

**Miércoles**  
**27 de mayo**  
Guadix

**Charla divulgativa**  
**"Los pequeños habitantes del Geoparque: metiendo las narices donde a nadie se le ocurre hacerlo"**

Imparte: Dr. José A. Hódar  
Departamento de Ecología de la UGR  
Miembro del Comité Científico del Geoparque de Granada

Actividad dirigida al alumnado de ESO del IES Padre Poveda de Guadix

Actividad educativa

**Visita guiada con interpretación**  
**"Recorrido paisajístico por la cuenca media del río Fardes"**

Conduce: D. Miguel Ángel Sánchez del Árbol  
Departamento de Análisis Geográfico Regional y Geografía Física de la Universidad de Granada  
Miembro del Comité Científico del Geoparque de Granada.

Actividad dirigida al alumnado del IES Isabel la Católica  
Recorrido: Guadahortuna, Torrecardela, Pedro Martínez, confluencia ríos Huélago y Fardes, Balneario de Alicún de las Torres

**Miércoles**  
**27 de mayo**

Actividad educativa



# X SEMANA DE LOS GEOPARQUES EUROPEOS 2026

[geoparquedegrana.com](http://geoparquedegrana.com)

## "Recorriendo 10 millones de años por el Geoparque de Granada"

Visita interpretada en **AUTOBÚS GRATUITO**  
junto al catedrático de estratigrafía de la UGR  
**Dr. César Viseras**  
Coordinador del Comité Científico  
del Geoparque de Granada

**De 09:00 a 15:00h**  
**Actividad gratuita**

Punto de encuentro: Paseillos universitarios de Granada  
Itinerario: Presa del Pantano Francisco Abellán, Puntal de  
Don Diego, Discordancia de Gorafe y regreso a Granada.

Grupo máximo de 25 personas, por orden de inscripción  
Inscripción:  
<https://forms.gle/i2odVSFnM1vyYBoM7> Clic aquí

# Miércoles 27 de mayo

**GEOPARQUES**  
ESPAÑA



EGN  
EUROPEAN  
GEOPARKS  
NETWORK

 Soy ecoturista

## Visita y cata de aceite de oliva en la cooperativa "Esperanza del Campo" en Cuevas del Campo y visita guiada al mirador del Negratín

Dirigida a la Asociación de Mujeres del municipio de Guadahortuna.  
Incluye explicación sobre la cooperativa, recorrido por instalaciones y traslado al Mirador del Negratín con explicación geológica de la Dra. Mayte Pedrosa, geóloga del Geoparque de Granada.

De 10:00 a 14:00h

Actividad gratuita

**Jueves  
28 de mayo**

Actividad  
gratuita

## Geoconecta "La tierra que nos une"

Actividad dirigida al alumnado  
del CEIP San Isidro de Cuevas del Campo

Talleres: pinturas rupestres; recortables de los personajes del Geoparque; fósiles marinos; etnobotánica; riesgos geológicos; hoteles de insectos.  
Se realiza junto al profesorado desde el convenio Erasmus+ Project: «Therapy Through Play: Developing Emotional and Social Skills in Autistic SEN Students» (TTP-ESSA)

Actividad  
educativa

**Jueves  
28 de mayo**

Actividad  
gratuita

## Geoparque accesible "Descubre Baza a ciegas, despierta los sentidos"

Visita guiada inclusiva organizada por el área de Turismo del Ayuntamiento de Baza en colaboración con la ONCE

De 11:00h a 13:30h

Se desarrolla en el Centro de Interpretación de la Cultura Íbera (CICI), ubicado en la iglesia de San Jerónimo, espacio museístico dedicado a la difusión del legado íbero. La iniciativa invita a descubrir Baza a través de una experiencia sensorial diferente, poniendo en valor tanto el contenido del CICI con herramientas como el braille y los códigos QR accesibles, así como el compromiso de la ciudad con la inclusión social y la innovación en la interpretación del Patrimonio

Actividad gratuita  
Máximo 30 personas

Inscripciones: <https://forms.gle/BFVKJwgSDCgaToNX6> [Clic aquí](#)

Punto de encuentro: Parque de la Alameda, estatua de Miguel de Cervantes

**Viernes  
29 de mayo**

## Visita guiada al castillo de La Calahorra y concierto de jazz

Número máximo de personas que pueden asistir al concierto:  
90 personas.

Importante: las 30 primeras personas que se inscriban en esta actividad disfrutarán de una visita guiada por el castillo.

Horarios:

Visita guiada por el castillo: 17:00h-18:00h

Concierto jazz: 18:30h

Actividad gratuita

Inscripciones: <https://forms.gle/ep8LvE74yyRxHE958> [CLIC AQUÍ](#)

**Viernes  
29 de mayo**

Actividad  
gratuita



# X SEMANA DE LOS GEOPARQUES EUROPEOS 2026

[geoparquedegranada.com](http://geoparquedegranada.com)

## Viernes 29 de mayo

### Orce Experiencia de Interpretación del Cielo Nocturno y Observación Astronómica

Actividad gratuita

21:45h a 23:30h

#### Inscripción:

Envía un correo a [info@azimuthspain.com](mailto:info@azimuthspain.com) [CLIC AQUÍ](#)  
En el asunto debes escribir: **Solicitud plazas actividad  
Mirador ORCE**

**16 plazas.** Máximo dos plazas por solicitante.

No olvides proporcionar la siguiente información:

**Nombre completo del solicitante**

**Correo electrónico y teléfono móvil de contacto.**

NOTA: Las plazas se asignan por orden cronológico hasta completar el aforo.

Se enviará un correo de confirmación de reserva a quienes hayan obtenido plaza/s.

**Punto de encuentro:** área recreativa El Bosque (Orce), a un lado del antiguo edificio

**Enlace de Google Maps:** <https://maps.app.goo.gl/tZ5SSaLu8hsHijr77> [CLIC AQUÍ](#)

Actividad  
gratuita



**GEOPARQUES**  
ESPAÑA



EGN  
EUROPEAN  
GEOPARKS  
NETWORK

Soy ecoturista



# X SEMANA DE LOS GEOPARQUES EUROPEOS 2026

[geoparquedegrana.com](http://geoparquedegrana.com)

## Sábado 30 de mayo Jornada de convivencia en Torre-Cardela

### Actividad gratuita

Jornada de convivencia en el municipio de TorreCardela con motivo de la celebración de la Semana de Geoparques europeos.

Incluye vuelo cautivo con Glovento Sur y degustación cordero segureño

**GEOPARQUES**  
ESPAÑA



EGN  
EUROPEAN  
GEOPARKS  
NETWORK



**Visita guiada Museo  
Primeros Pobladores  
de Europa "Josep Gibert"  
Orce**

**Sábado  
30 de mayo  
11:00h**

El Centro de Interpretación Primeros Pobladores de Europa "Josep Gibert" te propone un viaje por la historia más remota del Geoparque de Granada. A través de sus vitrinas, paneles, montajes audiovisuales y guías, el visitante realizará un viaje de hace 1,5 millones de años, conociendo como era su clima, su flora y la exótica fauna: tigres dientes de sable, hienas gigantes, hipopótamos, rinocerontes o mamuts. El visitante podrá observar las evidencias de uno de los primeros asentamientos humanos de nuestro continente: las industrias líticas de los yacimientos de Barranco León y Fuente Nueva 3, o el fragmento de cráneo conocido como Hombre de Orce, el homínido más antiguo de Europa con 1,4 millones de años.

Punto de encuentro: Entrada del Museo

**Actividad gratuita**

**Inscripción obligatoria:**

**Teléfono o whatsapp**

**676340931 // 676748013**

**Plazas: 30 personas**

**Actividad  
gratuita**

**Visita guiada  
Orce**

**Sábado  
30 de mayo  
13:00h**

Pasea por las calles de Orce y conoce su historia. El árbol centenario, Palacio de los Segura, S.XVII, Alcazaba de las Siete Torres S.XI, Iglesia de Santa María S.XVII...

Punto de encuentro: Palacio de Los Segura

**Actividad gratuita**

**Inscripción obligatoria:**

**Teléfono o whatsapp**

**676340931 // 676748013**

**Plazas: 30 personas**

**Actividad  
gratuita**

Actividad  
gratuita

## Galera Visita al yacimiento de Castellón Alto 10:00h

Actividad gratuita  
Máximo 30 personas

Inscripción obligatoria:  
[castellonalto.aaiicc@juntadeandalucia.es](mailto:castellonalto.aaiicc@juntadeandalucia.es) [CLIC AQUÍ](#)

El poblado de Castellón Alto se encuadra en la cultura de El Argar, en un período avanzado de la Edad del Bronce (1900-1600 a.C.), pudieron vivir entre ochenta y cien personas. En la actualidad, se encuentra parcialmente reconstruido y su visita permite conocer cómo era la vida cotidiana en un poblado argárico de más de 3500 años a.C.

**Domingo  
31 de mayo**

Punto de encuentro: Yacimiento de Castellón Alto

## Puebla de Don Fadrique Ruta de observación de fauna y flora del Geoparque de Granada en vehículo adaptado (Safari)

Recorreremos la finca agroforestal de Molino Saúco, de más de 600 hectáreas, para la observación de ciervos, jabalís, gamos y muflones, disfrutando del entorno de la Sierra de La Sagra, un paraíso natural del Geoparque de Granada.

18:30h


Actividad gratuita  
Máximo 14 personas por orden de inscripción

Inscripción obligatoria:  
<https://forms.gle/jRLkjmraZzqTfc1U8> [CLIC AQUÍ](#)

Punto de encuentro: Carretera de La Sagra GR-9100 s/n.  
Puebla de Don Fadrique  
Google Maps: <https://maps.app.goo.gl/WVsZGR8XDWrEXsVZ7>  
[CLIC AQUÍ](#)

**Domingo  
31 de mayo**

Actividad  
gratuita



**GEOPARQUE  
GRANADA**

X SEMANA DE LOS  
**GEOPARQUES**  
EUROPEOS 2026

[geoparquedegranada.com](http://geoparquedegranada.com)

**Domingo, 31 de mayo**

**X SEMANA DE LOS GEOPARQUES EUROPEOS 2026**

**III ENCUENTRO DE ARTE URBANO**  
**PROGRAMA DE JUVENTUD**  
**MARQUESADO DEL ZENETE**



**31 DE MAYO CALLE HERRERÍA  
JÉREZ DEL MARQUESADO  
OS ESPERAMOS**

**ARTISTAS:**  
**NGRUIZ ICAT STONE & TANER**  
**BADI COLOREANDO BELEN ESTURLA**

 mancomunidad de municipios  
*Marquesado del Zenete*

 Diputación  
de Granada

 JEREZ DEL MARQUESADO

 GEOPARQUE  
GRANADA

 unesco  
Global Geopark



**GEOPARQUES**  
ESPAÑA



EGN  
EUROPEAN  
GEOPARKS  
NETWORK

 Soy ecoturista